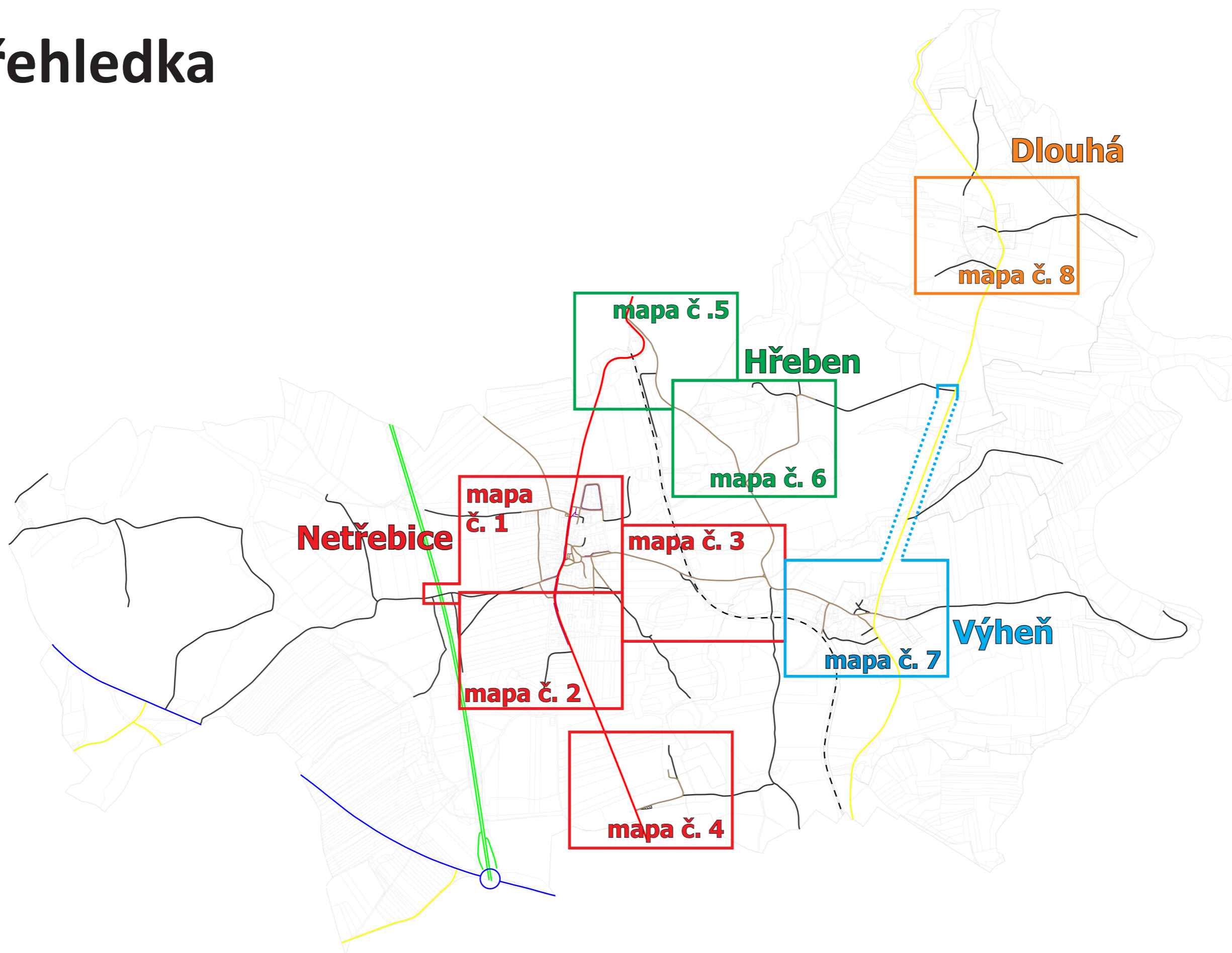


PASPORT A PROJEKT
SVISLÉHO DOPRAVNÍHO ZNAČENÍ
A DOPRAVNÍHO ZAŘÍZENÍ
OBCE NETŘEBICE
GRAFICKÁ ČÁST

PasProRea PD s. r. o.,
Homole 198, 370 01 Homole
Zpracoval: Alena Součková
Kontroloval: Michal Šustek

Datum: Září 2025

Přehledka












Obec Netřebice




Pasport a projekt svislého dopravního značení a dopravního zařízení

Legenda:

komunikací:

-  místní komunikace III. třídy
-  místní komunikace IV. třídy (nepřístupná provozu silničních motorových vozidel)
-  odstavná/parkovací plocha (kategorie dle příslušné barvy)
-  účelová komunikace
-  dálnice
-  silnice I. třídy
-  silnice II. třídy
-  silnice III. třídy
-  dráha

dopravního značení:

-  nové nebo změněné
-  stávající
-  odstraněné

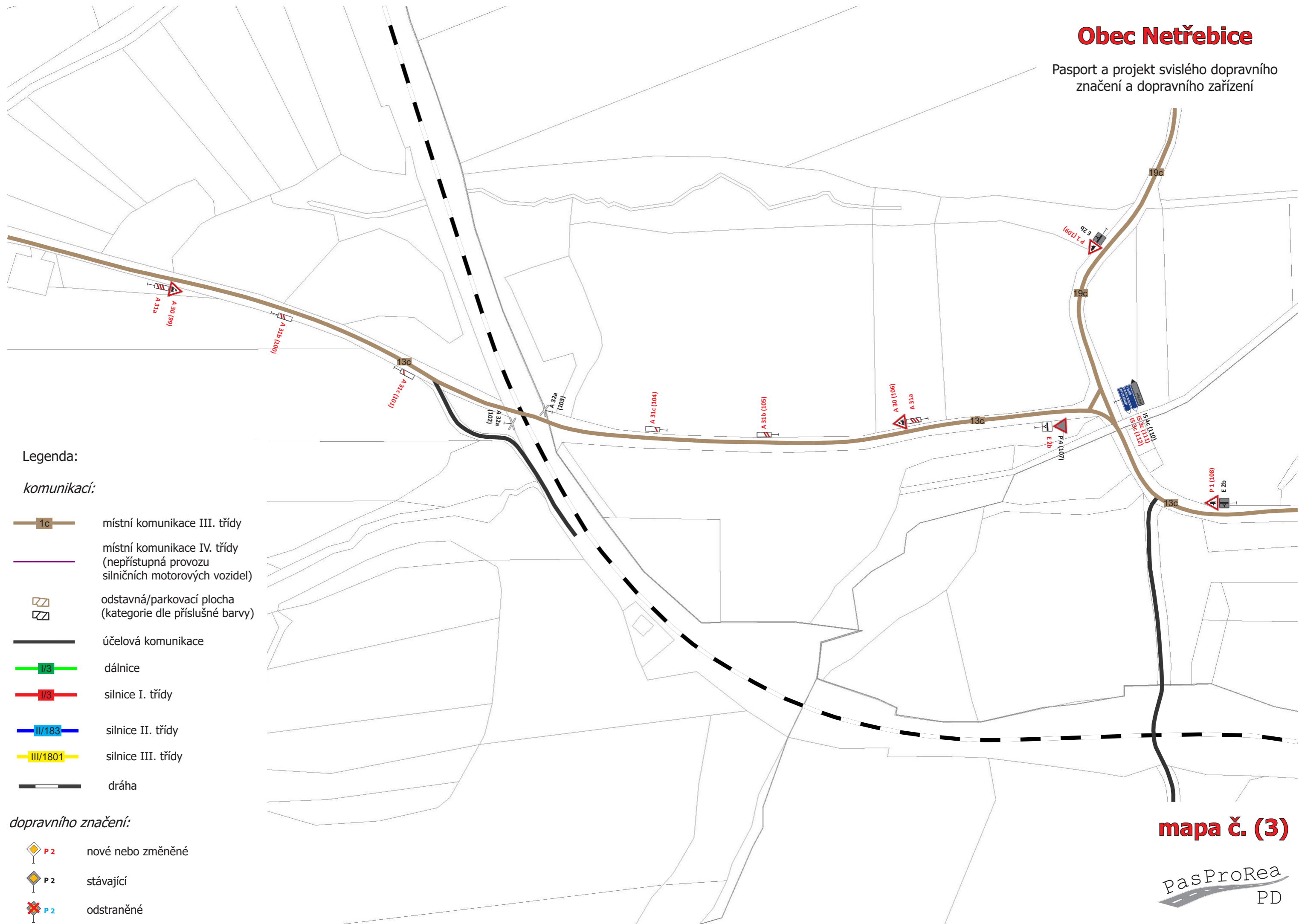


mapa č. (2)

PasProRea
PD

Obec Netřebice

Pasport a projekt svislého dopravního značení a dopravního zařízení



Legenda:

komunikací:

- místní komunikace III. třídy
- místní komunikace IV. třídy (nepřístupná provozu silničních motorových vozidel)
- odstavná/parkovací plocha (kategorie dle příslušné barvy)
- účelová komunikace
- dálnice
- silnice I. třídy
- silnice II. třídy
- silnice III. třídy
- dráha

dopravního značení:

- nové nebo změněné
- stávající
- odstraněné

mapa č. (3)










PasProRea
PD

Obec Netřebice




Pasport a projekt svislého dopravního značení a dopravního zařízení

Legenda:

komunikací:

-  místní komunikace III. třídy
-  místní komunikace IV. třídy (nepřístupná provozu silničních motorových vozidel)
-  odstavná/parkovací plocha (kategorie dle příslušné barvy)
-  účelová komunikace
-  dálnice
-  silnice I. třídy
-  silnice II. třídy
-  silnice III. třídy
-  dráha

dopravního značení:

-  nové nebo změněné
-  stávající
-  odstraněné












mapa č. (4)

Obec Netřebice místní část Hřeben




Pasport a projekt svislého dopravního značení a dopravního zařízení

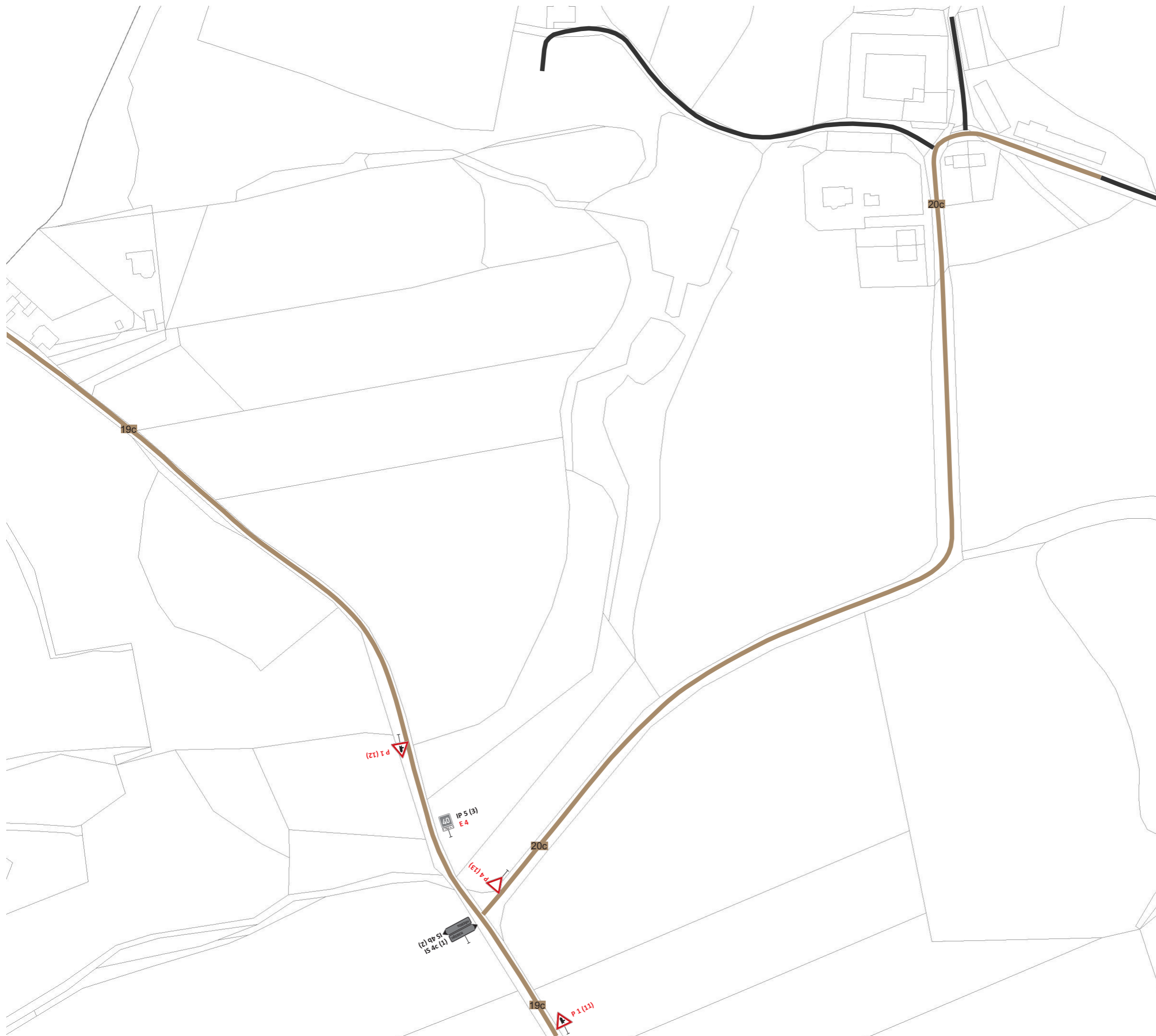
Legenda:

komunikací:

-  místní komunikace III. třídy
-  místní komunikace IV. třídy (nepřístupná provozu silničních motorových vozidel)
-  odstavná/parkovací plocha (kategorie dle příslušné barvy)
-  účelová komunikace
-  dálnice
-  silnice I. třídy
-  silnice II. třídy
-  silnice III. třídy
-  dráha

dopravního značení:

-  nové nebo změněné
-  stávající
-  odstraněné



mapa č. (6)










PasProRea
PD

Obec Netřebice místní část Výheň




Pasport a projekt svislého dopravního značení a dopravního zařízení

Legenda:

komunikací:

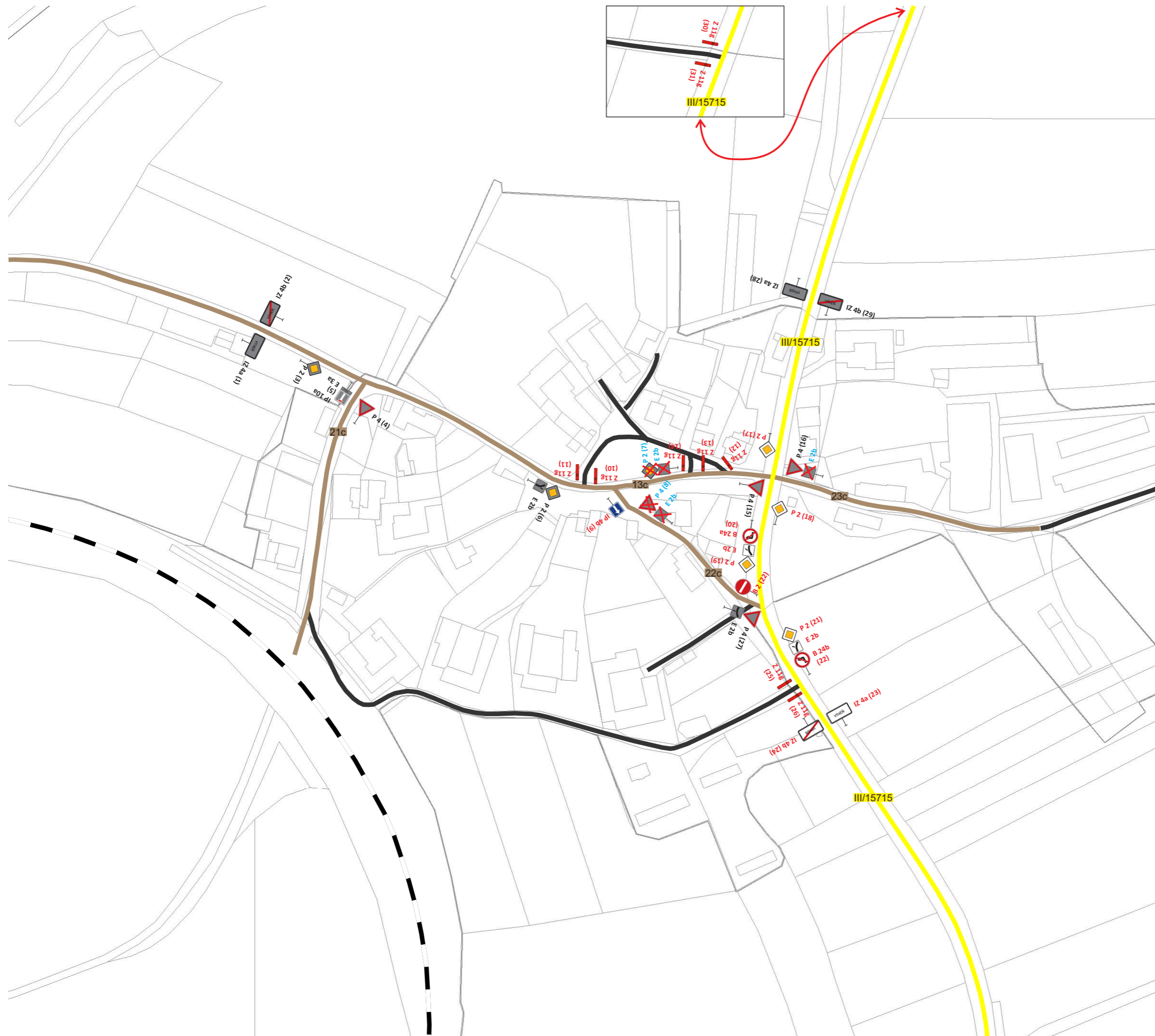
-  1c místní komunikace III. třídy
-  místní komunikace IV. třídy (nepřístupná provozu silničních motorových vozidel)
-  odstavná/parkovací plocha (kategorie dle příslušné barvy)
-  účelová komunikace
-  I/3 dálnice
-  I/3 silnice I. třídy
-  II/183 silnice II. třídy
-  III/1801 silnice III. třídy
-  dráha

dopravního značení:

-  P 2 nové nebo změněné
-  P 2 stávající
-  P 2 odstraněné

mapa č. (7)

PasProRea
PD












Obec Netřebice místní část Dlouhá




Pasport a projekt svislého dopravního značení a dopravního zařízení

Legenda:

komunikací:

-  1c místní komunikace III. třídy
-  místní komunikace IV. třídy (nepřístupná provozu silničních motorových vozidel)
-  odstavná/parkovací plocha (kategorie dle příslušné barvy)
-  účelová komunikace
-  I/3 dálnice
-  I/3 silnice I. třídy
-  II/183 silnice II. třídy
-  III/1801 silnice III. třídy
-  dráha

dopravního značení:

-  P 2 nové nebo změněné
-  P 2 stávající
-  P 2 odstraněné



mapa č. (8)

Obec Netřebice

Pasport a projekt svislého dopravního značení a dopravního zařízení

Příloha č. 1 ZMĚNA PŘEDNOSTI V JÍZDĚ

Legenda:

komunikací:

-  místní komunikace III. třídy
-  místní komunikace IV. třídy (nepřístupná provozu silničních motorových vozidel)
-  odstavná/parkovací plocha (kategorie dle příslušné barvy)
-  účelová komunikace
-  silnice I. třídy

dopravního značení:



IP 22

Dopravní značení umístěné po dobu tří měsíců z důvodu změny přednosti v jízdě.



Ověřovací doložka změny datového formátu dokumentu podle § 69a zákona č. 499/2004 Sb.

Změnou datového formátu se nepotvrzuje správnost a pravdivost údajů obsažených v dokumentu a jejich soulad s právními předpisy.
Nepodařilo se získat informace o podpisu.

Typ vstupního dokumentu: .PDF
Otisk vstupního souboru: F9B7F4C23A2274353ACB638FBDF9E6FB3F99A6714DD35D9B3BA1B5932744387D
Použitý algoritmus: SHA256_SBB 2.16.840.1.101.3.4.2.1

Subjekt, který změnu formátu dokumentu provedl:

Jihočeský kraj, U Zimního stadionu 1952/2, 37001 České Budějovice, posta@kraj-jihocesky.cz

Datum vyhotovení ověřovací doložky:

21.4.2026

Jméno a příjmení osoby, která změnu formátu dokumentu provedla:

Zemanová Irena