



PasProRea PD s. r. o.,
Homole 198, 370 01 Homole
Zpracoval: Alena Součková
Kontroloval: Michal Šustek
Datum: Září 2025

PasProRea
PD

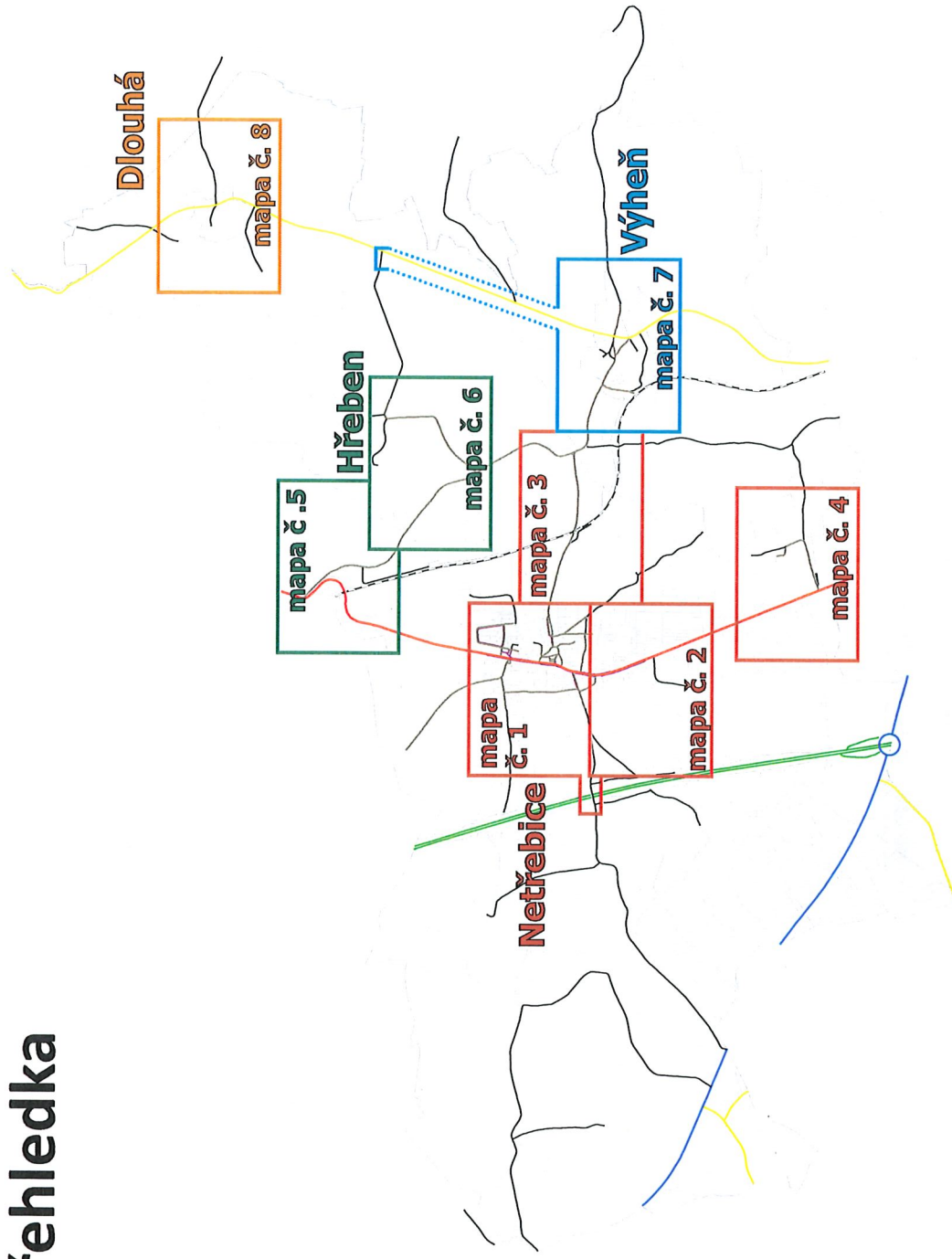
Městský úřad Kaplice

Odbor dopravy a silničního hospodářství
Dopravní značení schváleno (1)

Č.j.: *426/K/16045/2026*

Ze dne: *23. 9. 2025*

Přehledka



Obec Netřebice

Pasport a projekt svíselého dopravního značení a dopravního zařízení

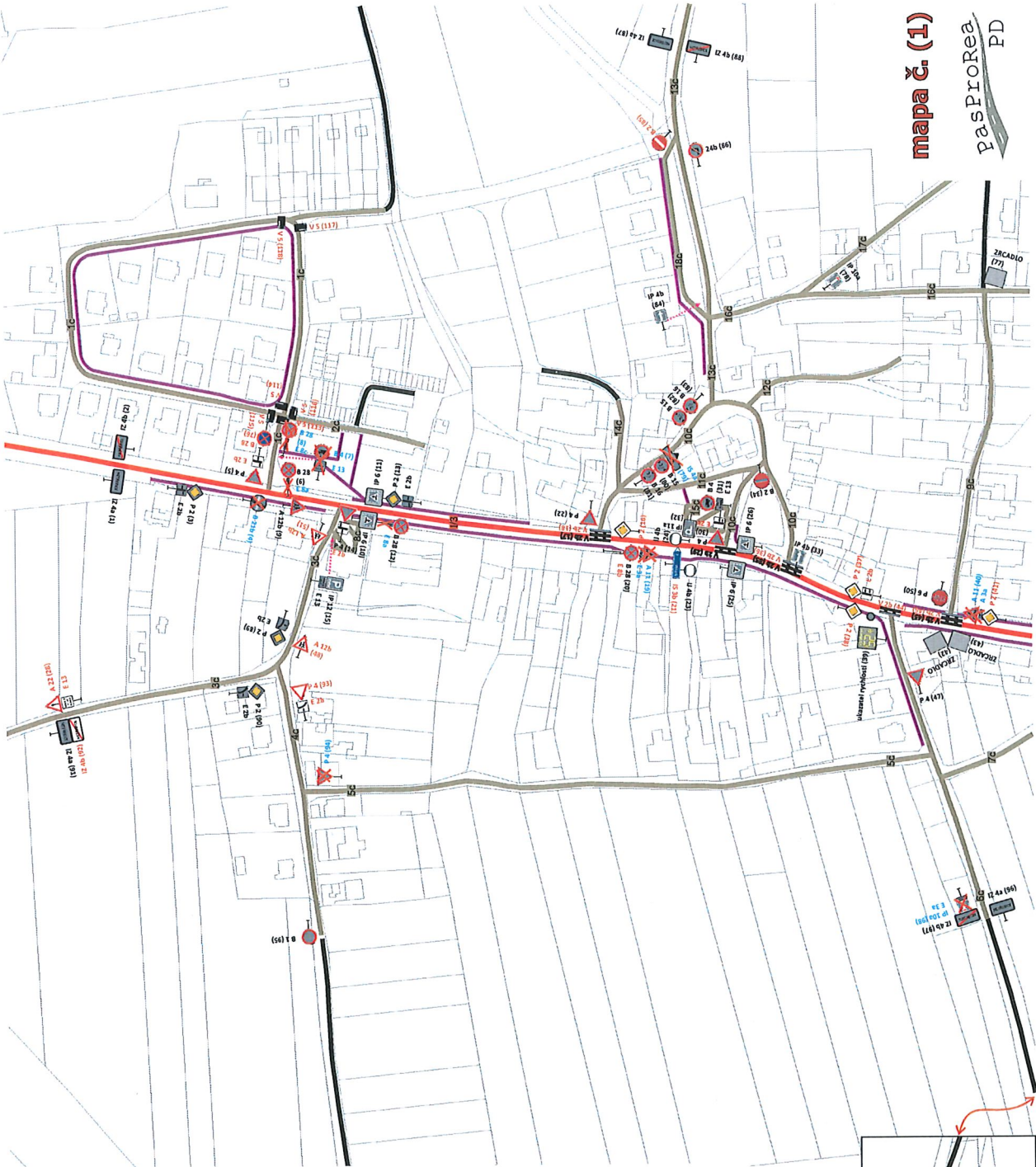
Legenda:

Komunikací:

- místní komunikace III. třídy
- místní komunikace IV. třídy (neprístupná provozu silničních motorových vozidel)
- odstavná/parkovací plocha (kategorie dle příslušné barvy)
- účelová komunikace
- dálnice
- silnice I. třídy
- silnice II. třídy
- silnice III. třídy
- dráha

dopravního značení:

- P 2 nové nebo změněné
- P 2 stávající
- P 2 odstraněné



mapa č. (1)










pasProRea PD

Obec Netřebice


Pasport a projekt svíslého dopravního značení a dopravního zařízení

Legenda:

komunikací:

-  místní komunikace III. třídy
-  místní komunikace IV. třídy (nepřístupná provozu silničních motorových vozidel)
-  zastavní/parkovací plocha (kategorie dle příslušné barvy)
-  účelová komunikace
-  dálnice
-  silnice I. třídy
-  silnice II. třídy
-  silnice III. třídy
-  dráha

dopravního značení:

-  nové nebo změněné
-  stávající
-  odstraněné

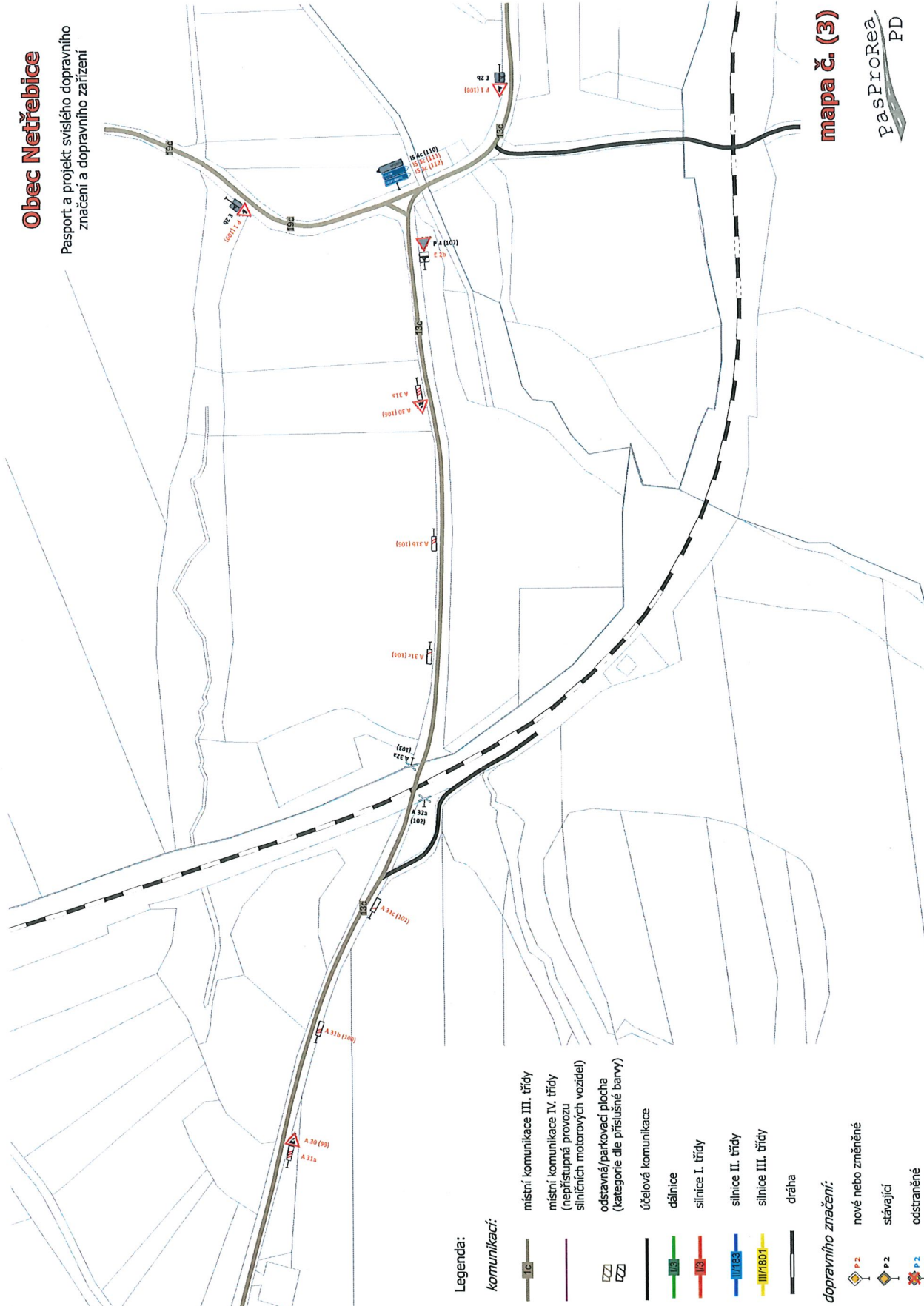
mapa č. (2)

PasProRea
PD



Obec Netřebice

Pasport a projekt svišlého dopravního značení a dopravního zařízení



mapa č. (3)

PasProRea
PD

Legenda:

komunikací:

- místní komunikace III. třídy
- místní komunikace IV. třídy (nepřístupná provozu silničních motorových vozidel)
- odstavňá/parkovací plocha (kategorie dle příslušné barvy)
- účelová komunikace
- dálnice
- silnice I. třídy
- silnice II. třídy
- silnice III. třídy
- dráha

dopravního značení:










- nové nebo změněné
- stávající
- odstraněné

Obec Netřebice



Pasport a projekt svíslého dopravního značení a dopravního zařízení

Legenda:

kommunikací:

-  místní komunikace III. třídy
-  místní komunikace IV. třídy (nepřístupná provozu silničních motorových vozidel)
-  odstavňá/parkovací plocha (kategorie dle příslušné barvy)
-  účelová komunikace
-  dálnice
-  silnice I. třídy
-  silnice II. třídy
-  silnice III. třídy
-  dráha

dopravního značení:

-  nové nebo změněné
-  stávající
-  odstraněné

mapa č. (4)

pasProRea
PD












Obec Netřebice místní část Hřeben




Pasport a projekt svíslého dopravního značení a dopravního zařízení

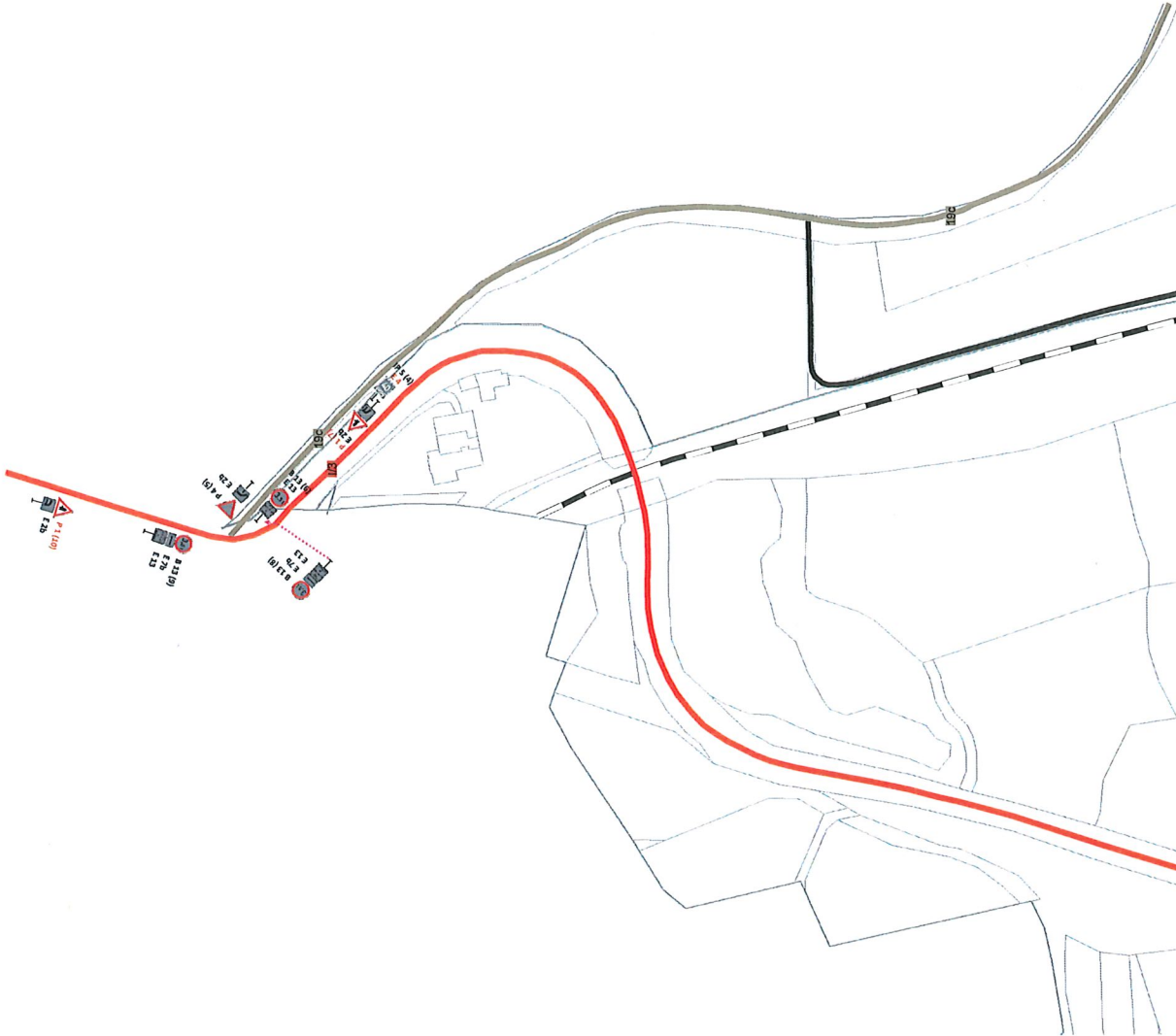
Legenda:

kommunikací:

-  místní komunikace III. třídy
-  místní komunikace IV. třídy (nepřístupná provozu silničních motorových vozidel)
-  odstavná/parkovací plocha (kategorie dle příslušné barvy)
-  účelová komunikace
-  dálnice
-  silnice I. třídy
-  silnice II. třídy
-  silnice III. třídy
-  dráha

dopravního značení:

-  nové nebo změněné
-  stávající
-  odstraněné



mapa č. (5)










pasProRea
PD

Obec Netřebice místní část Hřeben




Pasport a projekt svistého dopravního značení a dopravního zařízení

Legenda:

Komunikací:

-  místní komunikace III. třídy
-  místní komunikace IV. třídy (nepřístupná provozu silničních motorových vozidel)
-  odstavná/parkovací plocha (kategorie dle příslušné barvy)
-  účelová komunikace
-  dálnice
-  silnice I. třídy
-  silnice II. třídy
-  silnice III. třídy
-  dráha

dopravního značení:

-  nové nebo změněné
-  stávající
-  odstraněné

mapa č. (6)

pasProRea
PD












Obec Netřebice místní část Výheň




Pasport a projekt svíslého dopravního značení a dopravního zařízení

Legenda:

komunikací:

-  místní komunikace III. třídy
-  místní komunikace IV. třídy (nepřístupná provozu silničních motorových vozidel)
-  odstavná/parkovací plocha (kategorie dle příslušné barvy)
-  účelová komunikace
-  dálnice
-  silnice I. třídy
-  silnice II. třídy
-  silnice III. třídy
-  dráha

dopravního značení:

-  nové nebo změněné
-  stávající
-  odstraněné



mapa č. (7)










pasProRea
PD

Obec Netřebice místní část Dlouhá




Pasport a projekt svíselého dopravního značení a dopravního zařízení

Legenda:

Komunikací:

-  místní komunikace III. třídy
-  místní komunikace IV. třídy (nepřístupná provozu silničních motorových vozidel)
-  odstavňá/parkovací plocha (kategorie dle příslušné barvy)
-  účelová komunikace
-  dálnice
-  silnice I. třídy
-  silnice II. třídy
-  silnice III. třídy
-  dráha

dopravního značení:

-  nové nebo změněné
-  stávající
-  odstraněné

mapa č. (8)

PasProRea
PD








Pasport a projekt svíslého dopravního značení a dopravního zařízení

Příloha č. 1 ZMĚNA PŘEDNOSTI V JIZDĚ

Legenda:

komunikaci:

-  místní komunikace III. třídy
-  místní komunikace IV. třídy (nepřístupná provozu silničních motorových vozidel)
-  odstavná/parkovací plocha (kategorie dle příslušné barvy)
-  účelová komunikace
-  silnice I. třídy

dopravního značení:



IP 22

Dopravní značení umístěné po dobu tří měsíců z důvodu změny přednosti v jízdě.

