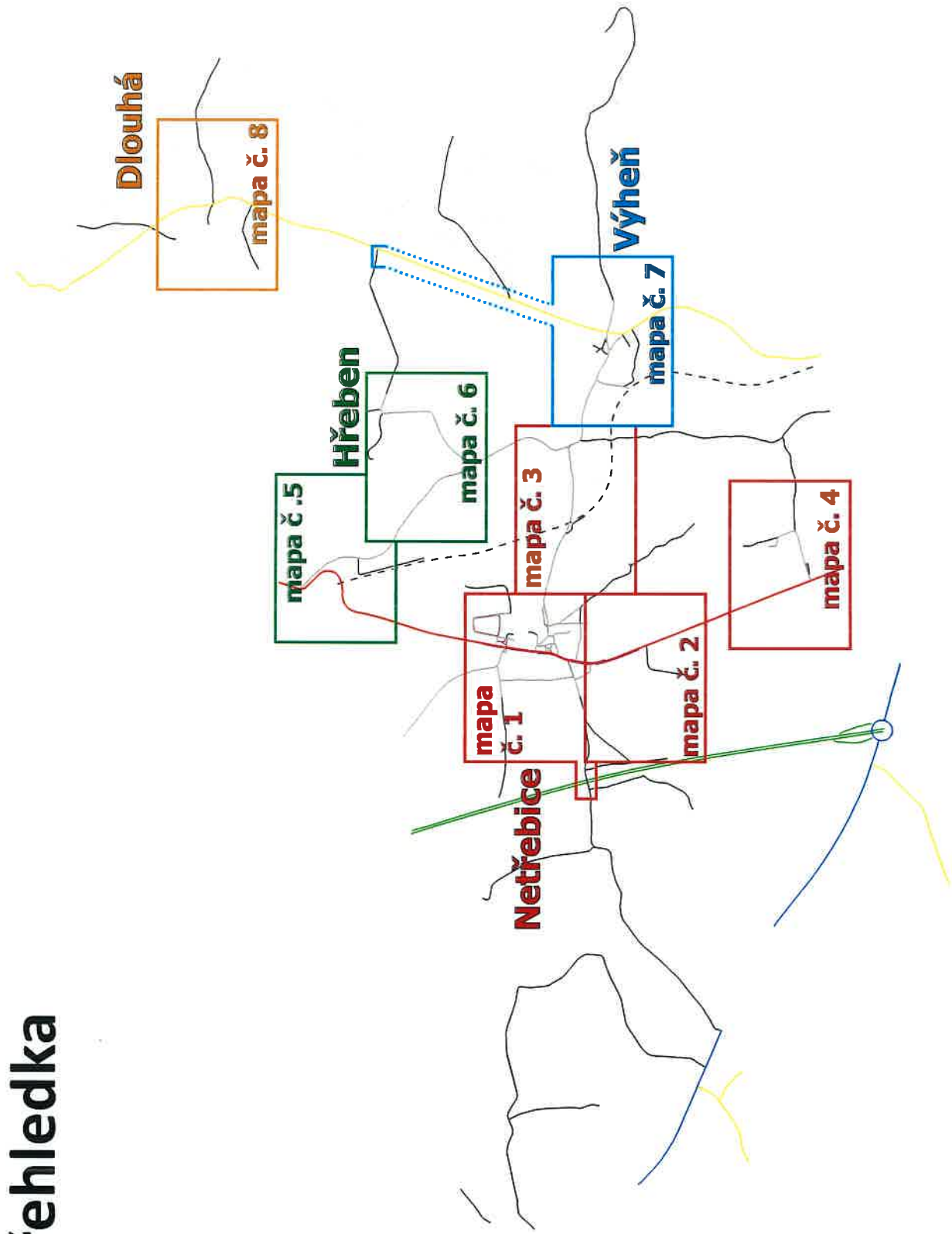




PasProRea PD s. r. o.,
Homole 198, 370 01 Homole
Zpracoval: Alena Součková
Kontroloval: Michal Šustek

Datum: Září 2025

Přehledka



Obec Netřebice

Pasport a projekt svištěho dopravního značení a dopravního zařízení

KRAJSKÝ ÚŘAD - JIHOČESKÝ KRAJ

Odbor dopravy a silničního hospodářství










Dopravní značení schváleno (1)

Č.j.: KÚCK 76457/2026




Ze dne 1.1.-06.-2026

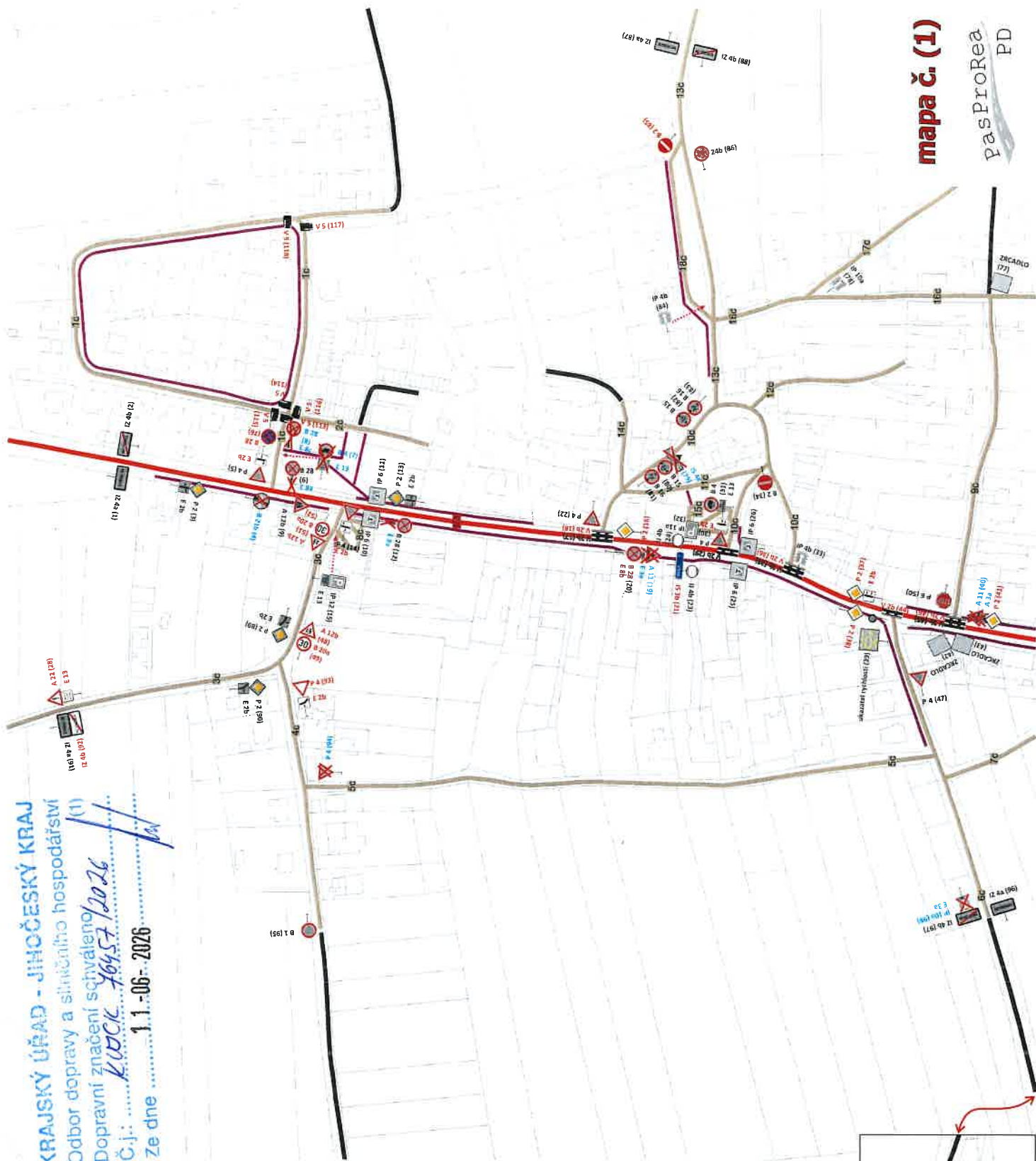
Legenda:

komunikací:

-  místní komunikace III. třídy
-  místní komunikace IV. třídy (nepřístupná provozu silničních motorových vozidel)
-  odstavňá/parkovací plocha (kategorie dle příslušné banvy)
-  účelová komunikace
-  dálnice
-  silnice I. třídy
-  silnice II. třídy
-  silnice III. třídy
-  dráha

dopravního značení:

-  nové nebo změněné
-  stávající
-  odstraněné












mapa č. (1)
pasprorea PD

Obec Netřebice




Pasport a projekt svislého dopravního značení a dopravního zařízení

Legenda:

kommunikaci:

-  místní komunikace III. třídy
-  místní komunikace IV. třídy (nepřístupná provozu silničních motorových vozidel)
-  odstavňá/parkovací plocha (kategorie dle příslušné barvy)
-  účelová komunikace
-  dálnice
-  silnice I. třídy
-  silnice II. třídy
-  silnice III. třídy
-  dráha

dopravního značení:

-  P 2 nové nebo změněné
-  P 2 stávající
-  P 2 odstraněné

KRAJSKÝ ÚŘAD - JIHOČESKÝ KRAJ

Odbor dopravy a silničního hospodářství

Dopravní značení schváleno

Č.j.: *2020K 76457/2020*

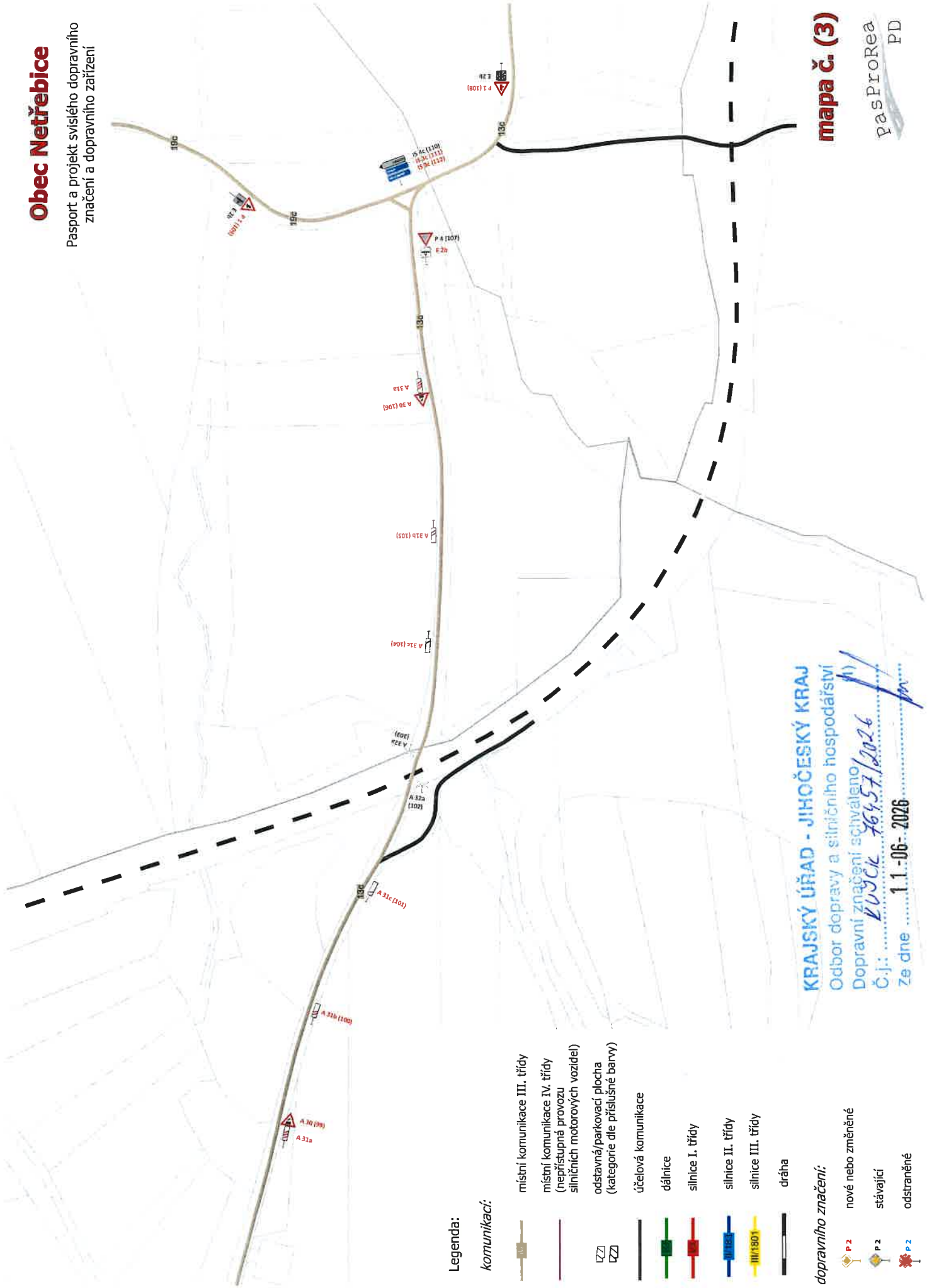
Ze dne *1.1.2020*

mapa č. (2)

pasProRea
PD

Obec Netřebice

Pasport a projekt svišlého dopravního značení a dopravního zařízení



Legenda:

komunikací:

- místní komunikace III. třídy
- místní komunikace IV. třídy (nepřístupná provozu silničních motorových vozidel)
- odstavňá/parkovací plocha (kategorie dle příslušné barvy)
- účelová komunikace
- dálnice
- silnice I. třídy
- silnice II. třídy
- silnice III. třídy
- dráha

dopravního značení:

- nové nebo změněné
- stávající
- odstraněné

KRAJSKÝ ÚŘAD - JIHOČESKÝ KRAJ

Odbor dopravy a silničního hospodářství

Dopravní značení schváleno

Č.j.: *VOŠCk 76457/2026*

Ze dne *1.1.-06-2026*

mapa č. (3)










pasProRea
PD

Obec Netřebice




Pasport a projekt svíslého dopravního značení a dopravního zařízení

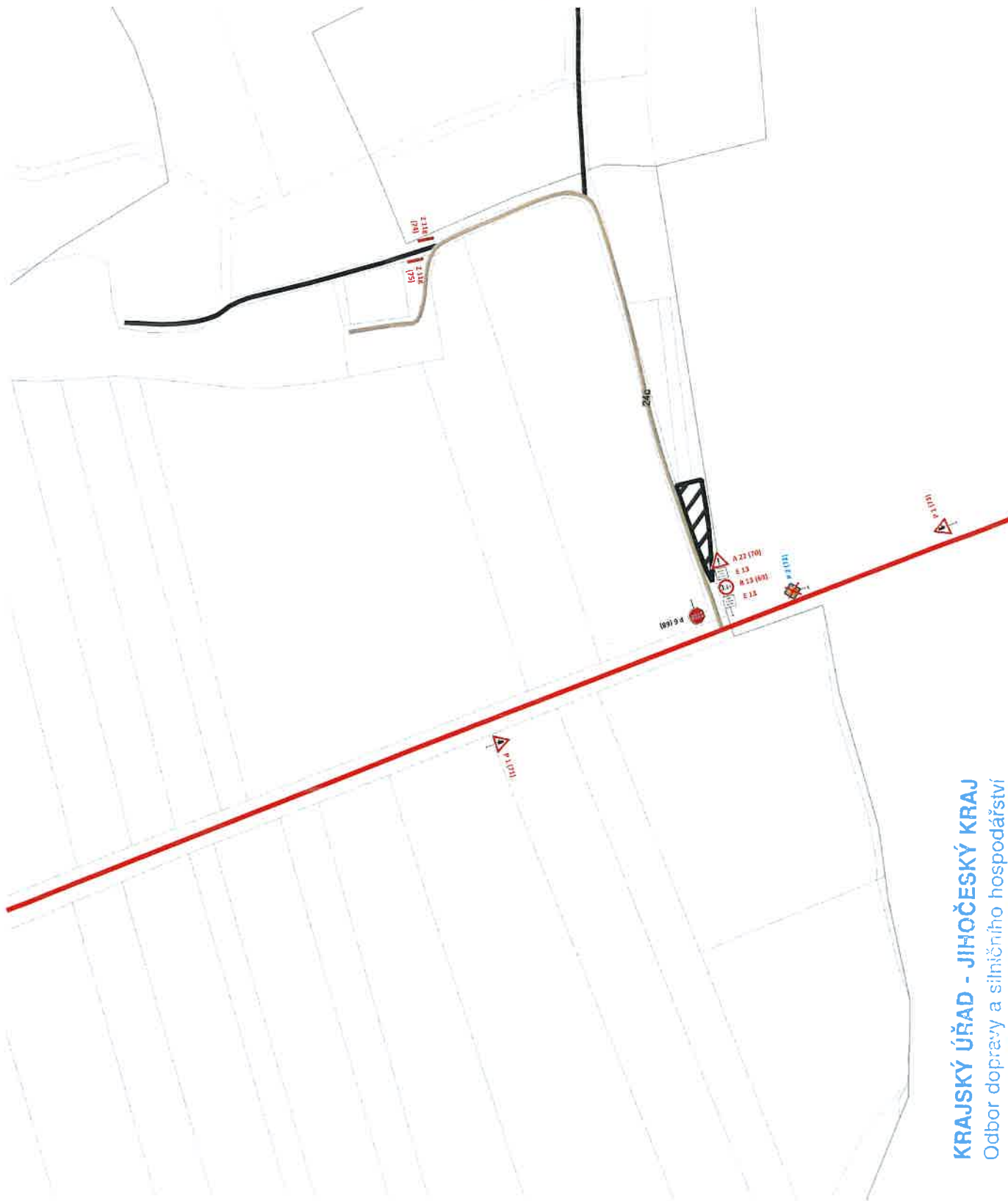
Legenda:

komunikací:

-  místní komunikace III. třídy
-  místní komunikace IV. třídy (nepřístupná provozu silničních motorových vozidel)
-  odstavňá/parkovací plocha (kategorie dle příslušné barvy)
-  účelová komunikace
-  dálnice
-  silnice I. třídy
-  silnice II. třídy
-  silnice III. třídy
-  dráha

dopravního značení:

-  nové nebo změněné
-  stávající
-  odstraněné



KRAJSKÝ ÚŘAD - JIHOČESKÝ KRAJ

Odbor dopravy a silničního hospodářství

Dopravní značení schváleno (1)

Č.j.: KUZOK 76457/2026

Ze dne 11-06-2026

mapa č. (4)

pasProRea
PD

Obec Netřebice místní část Hřeben

Pasport a projekt svišlého dopravního značení a dopravního zařízení

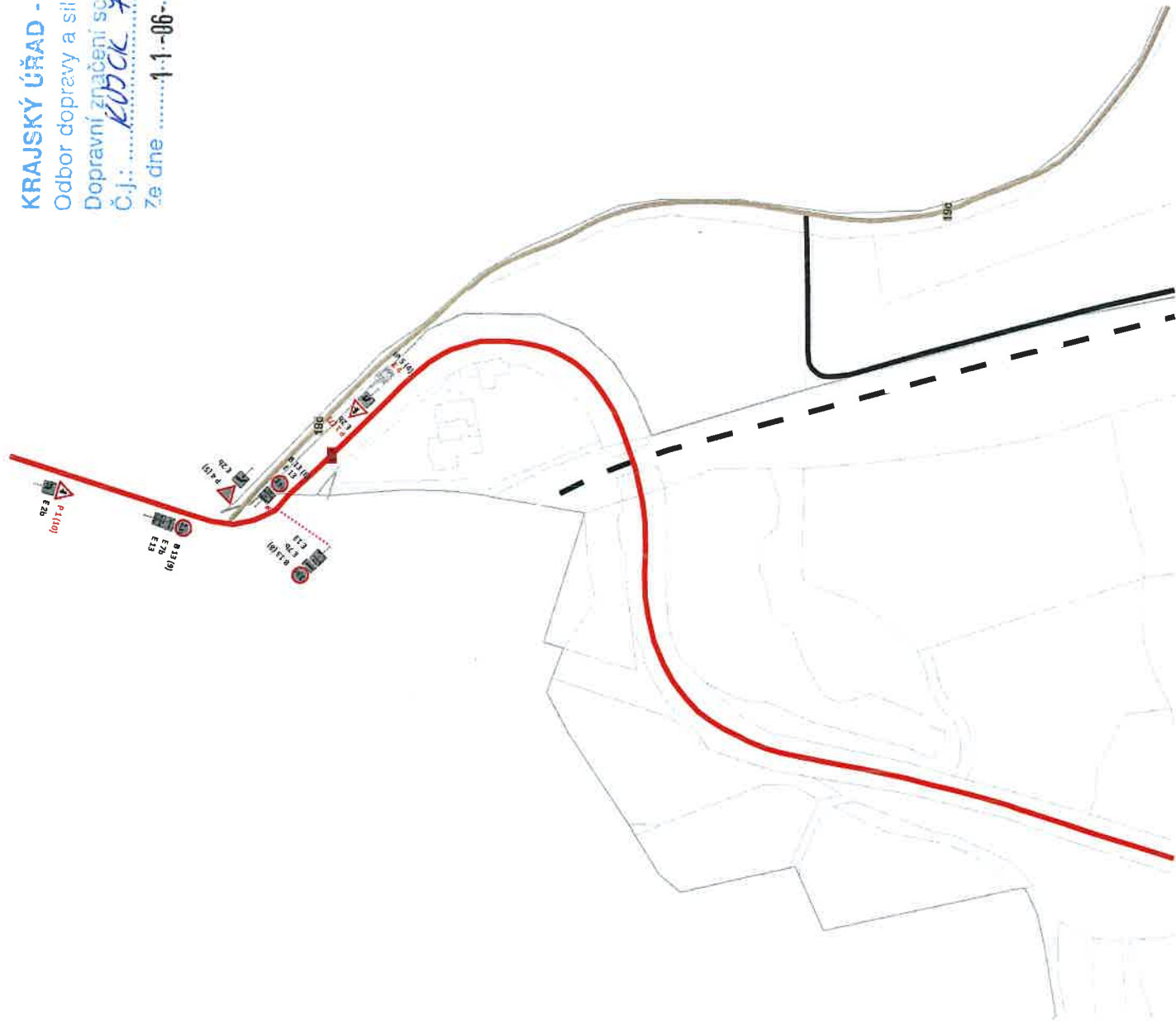
KRAJSKÝ ÚŘAD - JIHOČESKÝ KRAJ

Odbor dopravy a silničního hospodářství

Dopravní značení schváleno (1)

Č.j.: KUDCK 76457/2026

Ze dne 1-1-06-2026



Legenda:

komunikací:

- místní komunikace III. třídy
- místní komunikace IV. třídy (nepřístupná provozu silničních motorových vozidel)
- odstavná/parkovací plocha (kategorie dle příslušné barvy)
- účelová komunikace
- dálnice
- silnice I. třídy
- silnice II. třídy
- silnice III. třídy
- dráha

dopravního značení:

- nové nebo změněné
- stávající
- odstraněné

mapa č. (5)

pasProRea.
PD

Obec Netřebice místní část Hřeben

Pasport a projekt svišlého dopravního značení a dopravního zařízení

KRAJSKÝ ÚŘAD - JIHOČESKÝ KRAJ

Odbor dopravy a silničního hospodářství










Dopravní značení, schváleno (1)

Č.j.: 2026 76457/2026




ze dne 11-06-2026

Legenda:

komunikací:

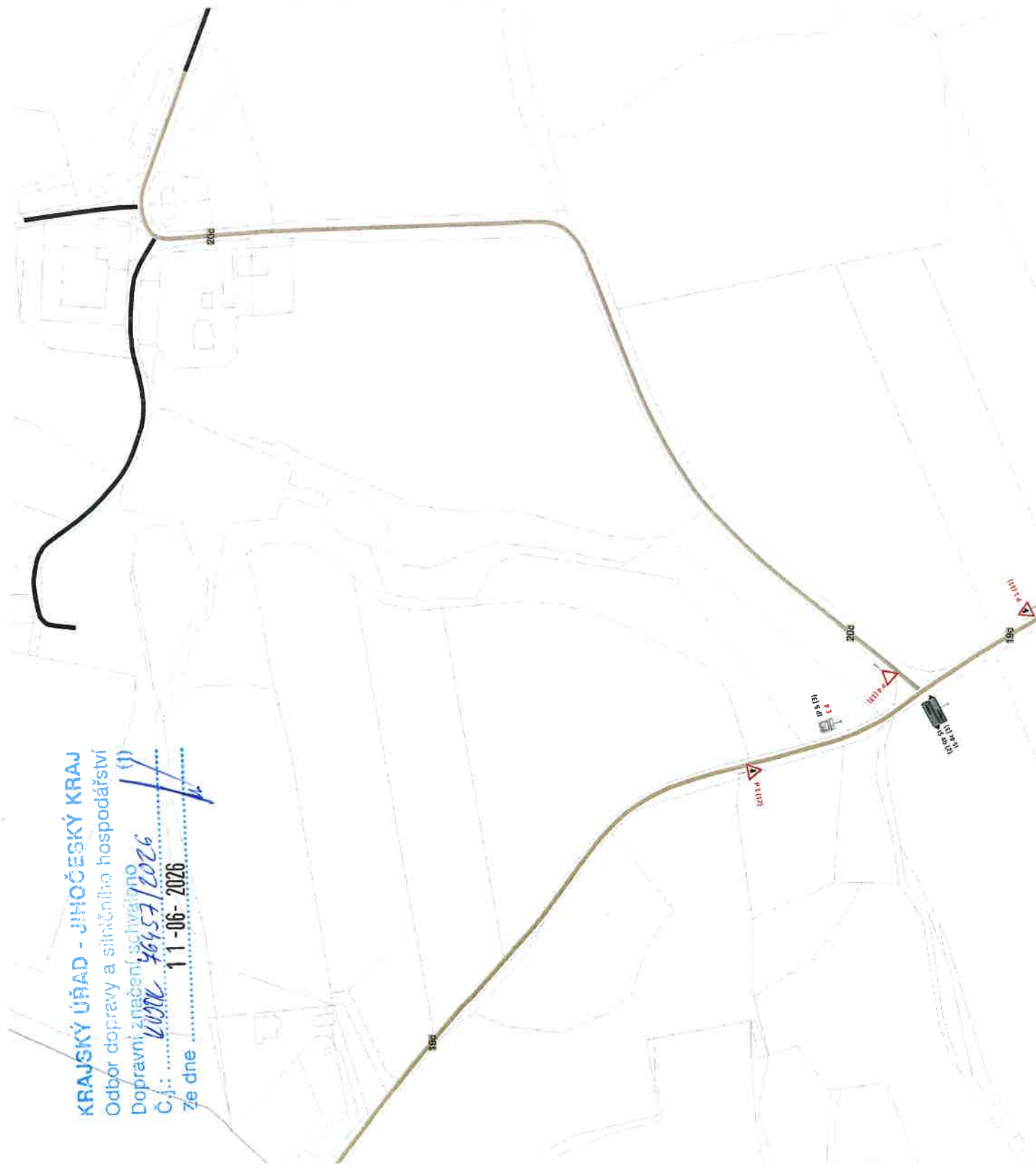
-  místní komunikace III. třídy
-  místní komunikace IV. třídy (nepřístupná provozu silničních motorových vozidel)
-  odstavňá/parkovací plocha (kategorie dle příslušné barvy)
-  účelová komunikace
-  dálnice
-  silnice I. třídy
-  silnice II. třídy
-  silnice III. třídy
-  dráha

dopravního značení:

-  nové nebo změněné
-  stávající
-  odstraněné

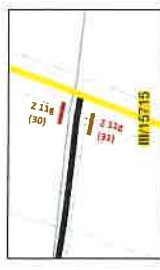
mapa č. (6)

PasProRea
PD



Obec Netřebice místní část Výheň

Pasport a projekt svíslého dopravního značení a dopravního zařízení



KRAJSKÝ ÚŘAD - JIHOČESKÝ KRAJ
 Odbor dopravy a silničního hospodářství
 Dopravní značení silničního hospodářství
 Č.j.: Kabele 76457/2026
 Ze dne 11-06-2026

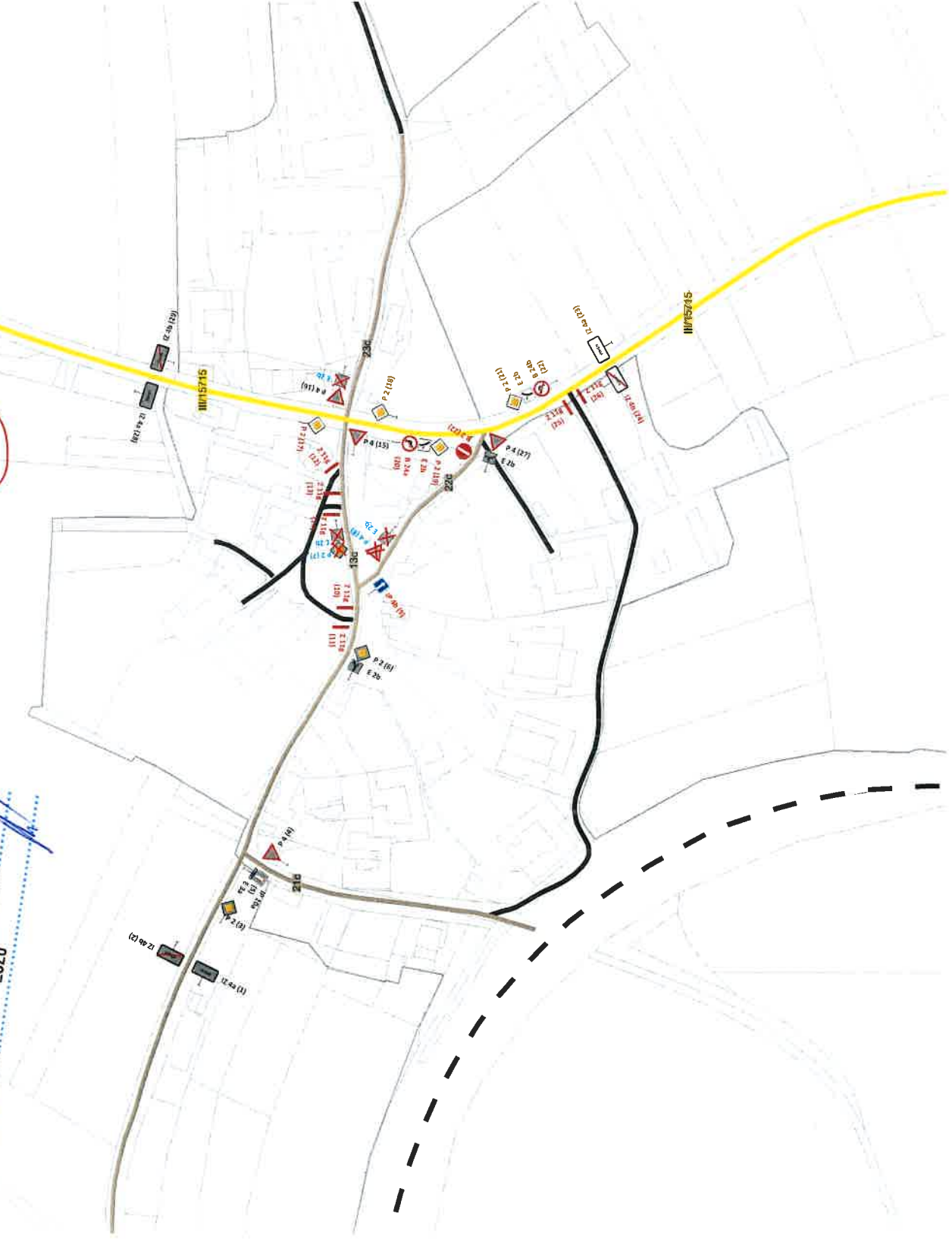
Legenda:

komunikací:

- místní komunikace III. třídy
- místní komunikace IV. třídy (nepřístupná provozu silničních motorových vozidel)
- odstavňá/parkovací plocha (kategorie dle příslušné barvy)
- účelová komunikace
- dálnice
- silnice I. třídy
- silnice II. třídy
- silnice III. třídy
- dráha

dopravního značení:

- nové nebo změněné
- stávající
- odstraněné



mapa č. (7)

pasProRea
PD

KRAJSKÝ ÚŘAD - JIHOČESKÝ KRAJ

Odbor dopravy a silničního hospodářství

Dopravní značení schváleno (1)

Č.j.: *KÚK 11-764/2026*










Ze dne *11.06.2026*

**Obec Netřebice
místní část Dlouhá**




Pasport a projekt svislého dopravního značení a dopravního zařízení

Legenda:

komunikací:

-  místní komunikace III. třídy
-  místní komunikace IV. třídy (nepřístupná provozu silničních motorových vozidel)
-  odstavěná/parkovací plocha (kategorie dle příslušné barvy)
-  účelová komunikace
-  dálnice
-  silnice I. třídy
-  silnice II. třídy
-  silnice III. třídy
-  dráha

dopravního značení:

-  nové nebo změněné
-  stávající
-  odstraněné

mapa č. (8)

PasProRea.
PD



KRAJSKÝ ÚŘAD - JIHOČESKÝ KRAJ
Odbor dopravy a silničního hospodářství
Dopravní značení schváleno (1)
Č.j.: EVJCK 163 57 / 2026
Ze dne 11-06-2026

Obec Netřebice

Pasport a projekt svislého dopravního značení a dopravního zařízení

Příloha č. 1 ZMĚNA PŘEDNOSTI V JÍZDĚ

Legenda:

komunikací:



místní komunikace III. třídy



místní komunikace IV. třídy
(nepřístupná provozu

silničních motorových vozidel)



odstavňá/parkovací plocha
(kategorie dle příslušné barvy)



účelová komunikace



silnice I. třídy

dopravního značení:



IP 22

Dopravní značení umístěné po dobu tří měsíců z důvodu změny přednosti v jízdě.

